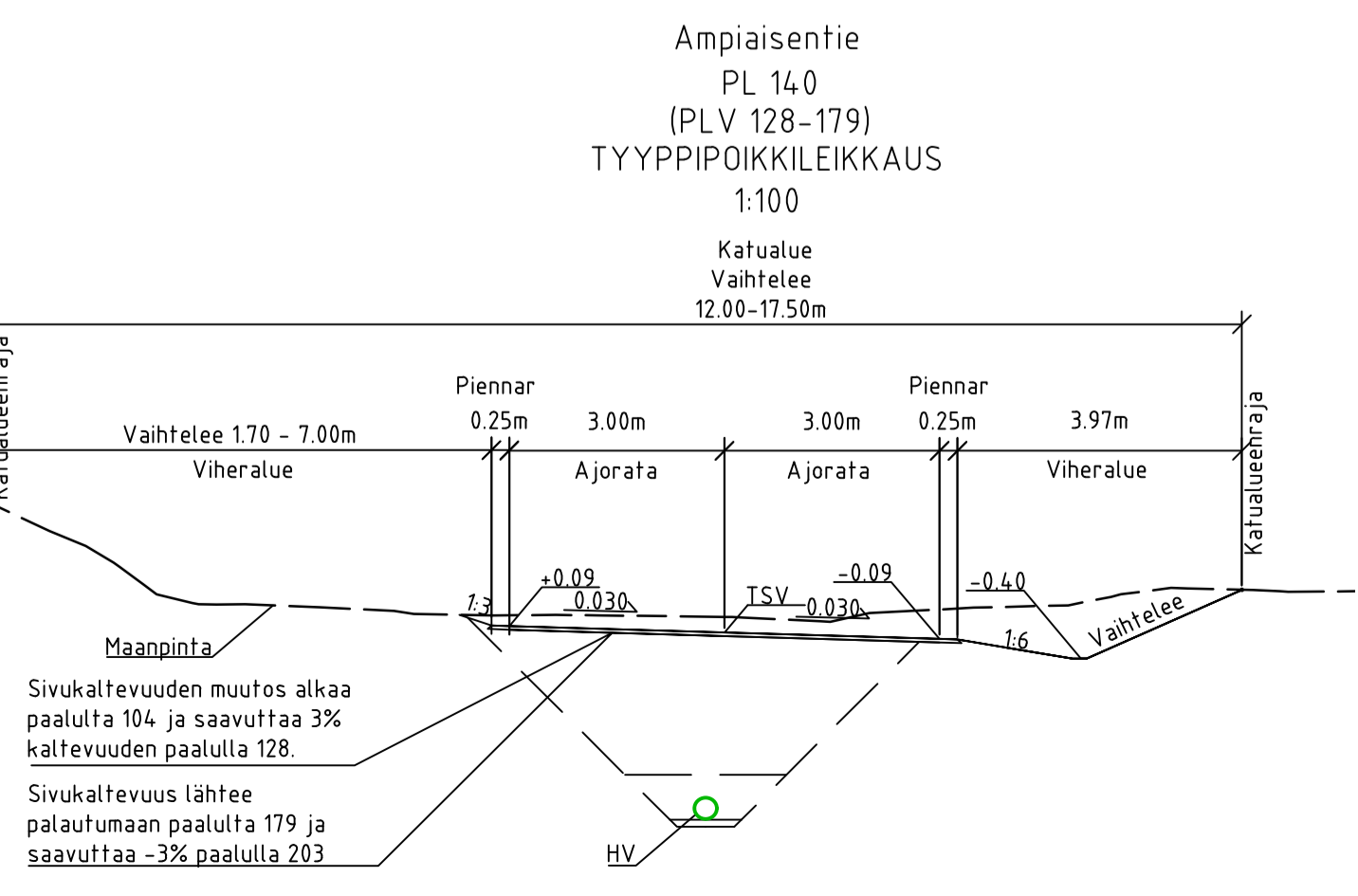
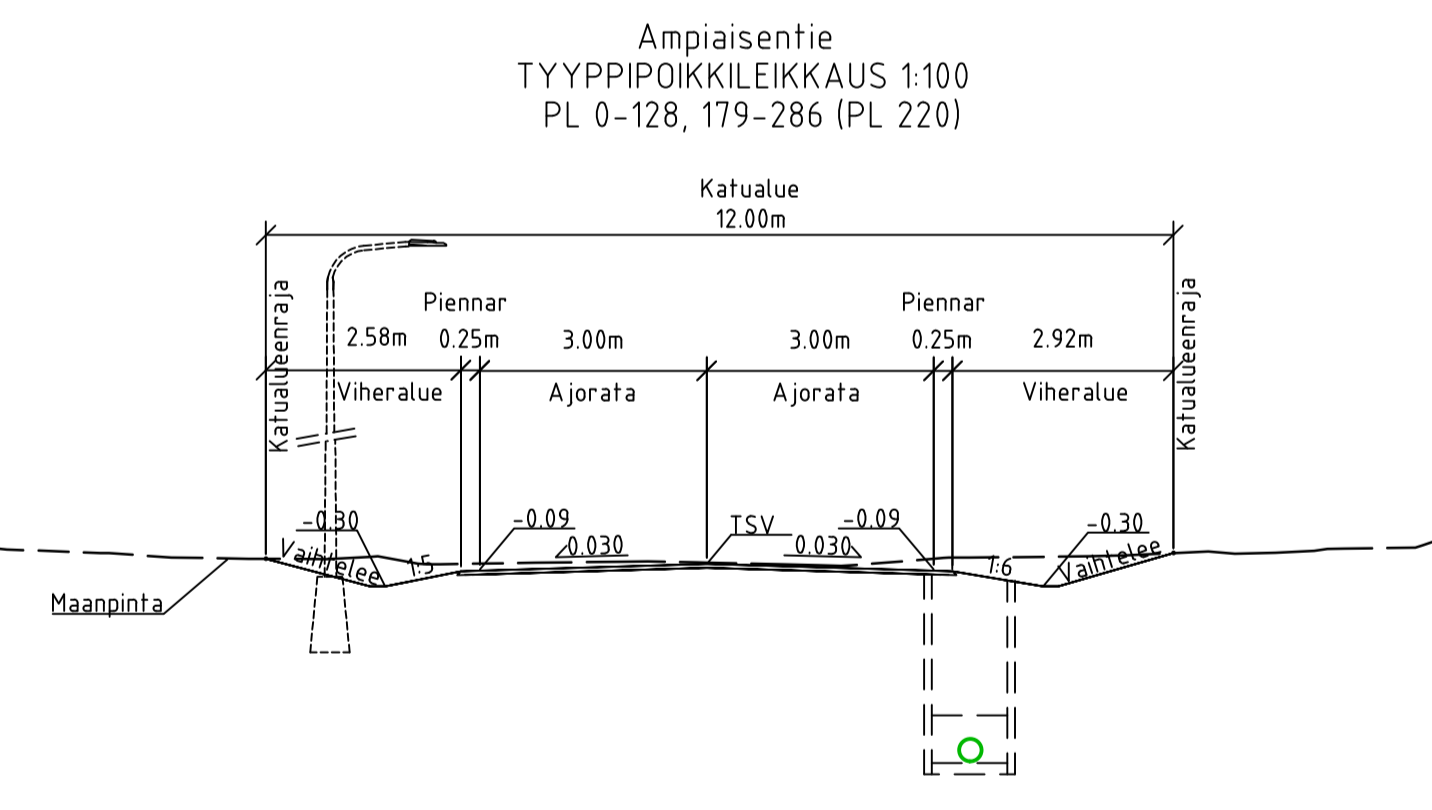




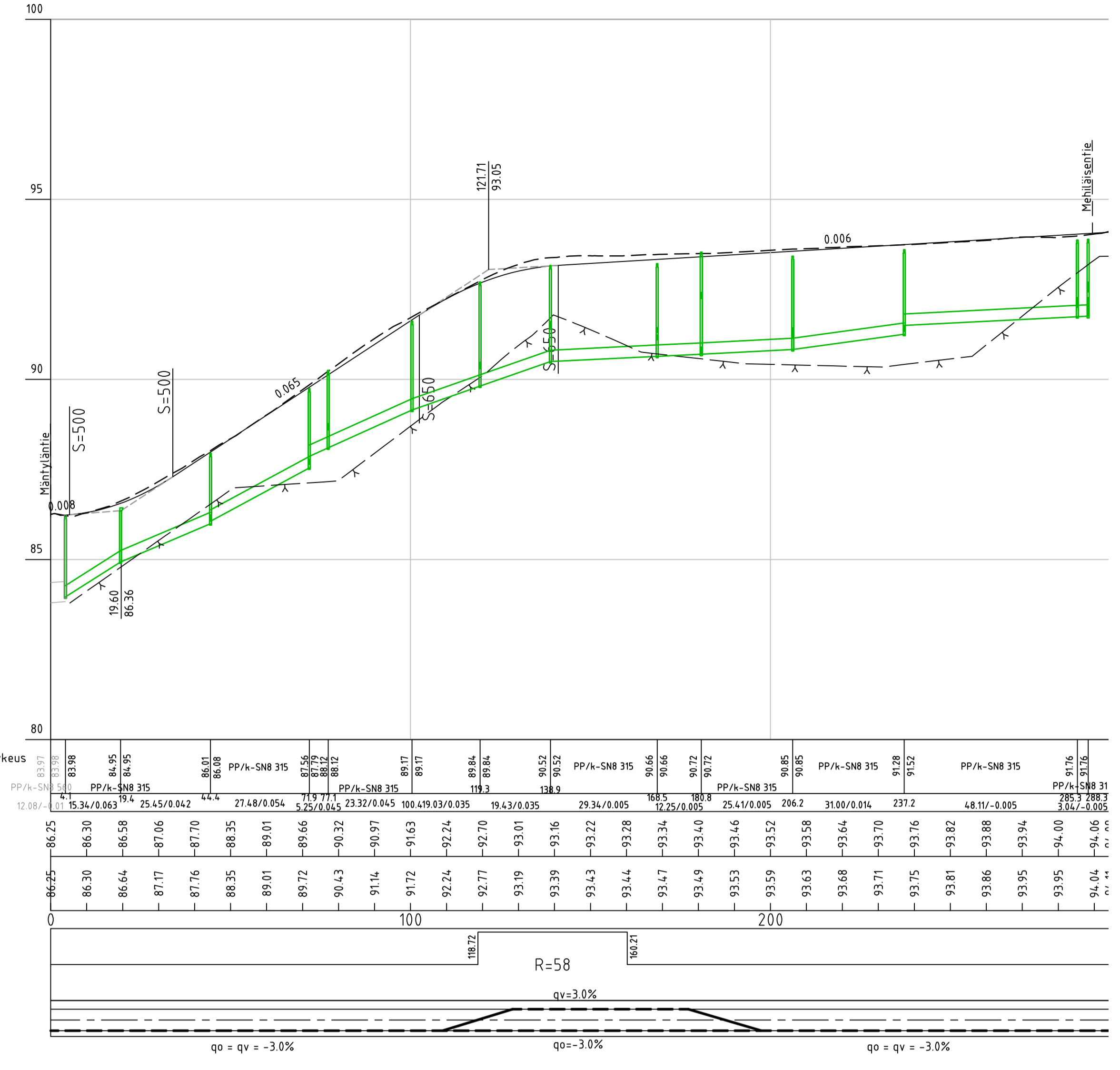
MERKINTÖJEN SELITTEET:

- Ajorata, asfaltti
- Nurmi R3
- Kiveys, tonttiliittymissä.
- Reunakivi, 6 cm, betoni, liukuvalettava
- Piennar, 25 cm
- Reunakivi nykyinen
- Asfalttiluiska, tonttiliittymissä
- Materiaaliraja
- Ojan pohja/painanne
- Hulevesiviemäri
- Rak. hulevesiviemäri
- Hulevesirumpu
- Ritiläkannellinen hulevesikaivo
- Huleveden tarkastuskaivo
- Kupukannellinen hulevesikaivo, kansiston ympärille asennetaan kenttäkiveys
- Nyk. ritiläkannellinen hulevesikaivo
- Nyk. huleveden tarkastuskaivo
- Suunnittelualueen raja
- Säilyvä havupuu
- Säilyvä lehtipuu
- Poistettava lehti- ja havupuu
- Uusi valaisin
- Valaisinympälys nykyinen

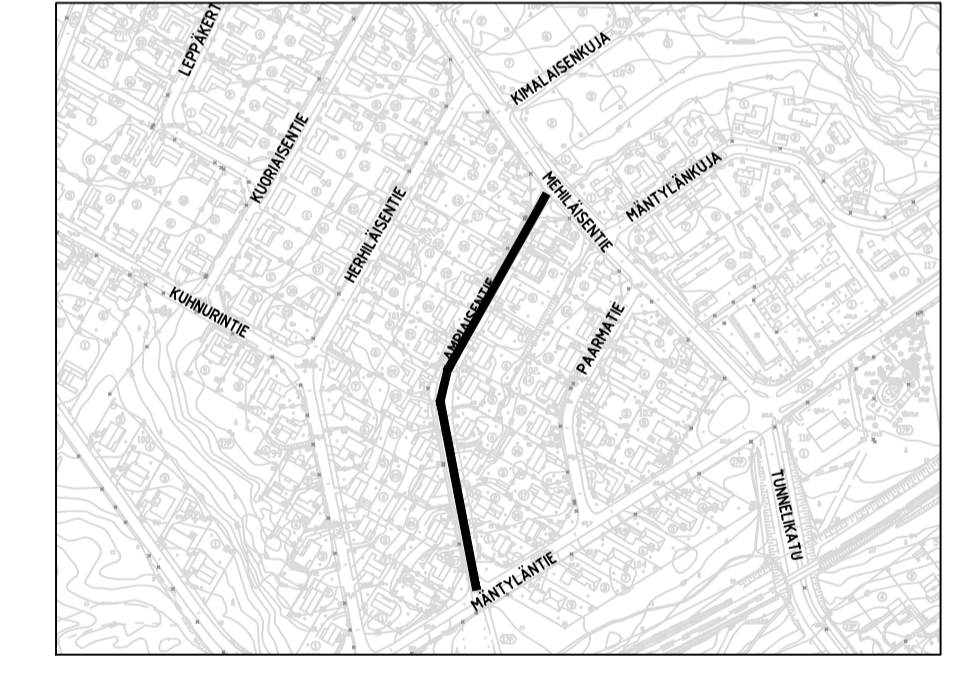


PITUUSLEIKKAUS AMPIAISENTIE

1:1000 / 1:100



Yleiskartta 1:5000



Kohde Ampiaisentie Mäntylä Lappeenranta	Piirustuksen sisältö Asemapiirustus Pituusleikkaus Tyyppioppikaleikkaus	Mittakaavat 1:500 1:1000/1:100 1:100
Suunnittelija K. Puttonen	Tarkastaja A. Pelho	Päiväys 31.3.2025
Hyväksyjä A. Pelho	Työnumero 101021425-007	Lehti
AFRY Finland Oy Piipputie 11 40100 Jyväskylä Puh. 010 3311 etunimi.sukunimi@afry.com		Muutos
Suunnitelman Suunnitelma		Piirustusnumero TKA 1-2359
ACAD-MANTYLA ASPIIR_KS		

Rakennekerrat & Pohjamaalokat	
Katuluokka	5
Pohjamaalokka	E PLV 0-294
5E	
Päällyste	AB 16/120, 50 mm
Kantava krs.	KaM #0/32, 150 mm
Jakava krs.	KaM #0/56, 550 mm
Yhteensä	750 mm

TASOKOORDINAATISTO EUREF-FIN (ETRS-GK28)		KORKEUSJÄRJESTELMÄ N2000	
Hyväksynyt	KAKEL	Pvm	Tarkastanut
KOHDE/SISÄLTÖ	LEV	Pvm	Nimi
AMPIAISENTIE			Mittakaava
KATUSUUNNITELMA			1:500 1:1000/1:100 1:100
LAPPENRANNAN KAUPUNKI KAUPUNKIKEHITYS Kadut ja ympäristö			Pvm 31.3.2025 Suunn. K.PUTTONEN Tark. K.PUTTONEN
Piir.no			Liitty piir.no Korv. piir. 2-245 Muutos
1-2359			